

2. PROMETNA, ULIČNA I INFRASTRUKTURNA MREŽA
2.A PROMET

TUMAČ ZNAKOVA

GRANICE

OBUHVAAT UPU-a


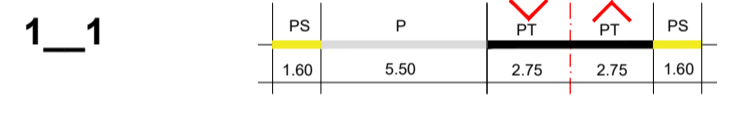
NAMJENA POVRŠINA

- UGOSTITELJSKO-TURISTIČKA NAMJENA - KAMP
- SPORTSKO-REKREACIJSKA NAMJENA
- REKREACIJSKE POVRŠINE
- POVRŠINE INFRASTRUKTURNIH SUSTAVA
- POVRŠINE INFRASTRUKTURNIH SUSTAVA - TRAFOSTANICA

PROMET

- GLAVNA PROMETNICA
- PJEŠAČKA POVRŠINA
- OS PLANIRANE PROMETNICE
- MOST
- PARKIRALIŠTE
- ZELENILO U KORIDORU PROMETNICE
- OZNAKA PRESJEKA CESTE
- KOLNA PROMETNICA IZVAN OBUHVATA
- ŽELJEZNIČKA PRUGA ZA REGIONALNI PROMET R101 (Podgorje) - DG - Buzet - Pazin - Pula SA ZAŠTITNIM KORIDOROM

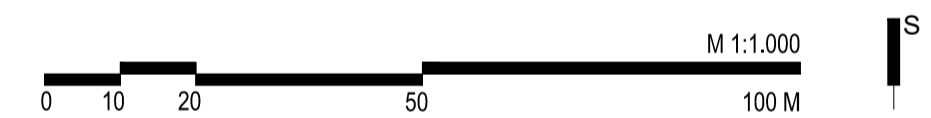
KARAKTERISTIČNI POPREČNI PROFIL



- KOLNIK (PT - prometna traka)
- NOGOSTUP - PS
- PARKIRALIŠTE S DRVOREDOM
- 2.75 ŠIRINA (U METRIMA)

OSTALO

- VODOTOK I. KATEGORIJE - PAZINSKI POTOK (izvan ouhvata)
- OSTALI VODOTOČI (izvan ouhvata)



Zupanija:	ISTARSKA	Općina:	CEROVLJE
Naziv prostornog plana:	URBANISTIČKI PLAN UREĐENJA ZONE TURISTIČKO REKREACIJSKE NAMJENE "BARE" PRJEDLOG PLANA		
Naziv kartografskog prikaza:	PROMET		
Broj kartografskog prikaza:	2.A	Mjerilo kartografskog prikaza:	1 : 1 000
Odluka o izradi plana:	Službeni novine Grada Pazina i Općina Cerovlje, Građišće, Karojba, Lupoglav i Sveti Petar u Šumi br. 40/20	Odluka predstavničkog tijela o donošenju plana:	Službeni novine Grada Pazina i Općina Cerovlje, Građišće, Karojba, Lupoglav i Sveti Petar u Šumi br.
Javna rasprava (datum objave):	13. studenog 2020.	Javni uvid održan:	od 16. studenog do 15. prosinca 2020.
Pečat tijela odgovornog za provođenje javne rasprave:	M.P.	Odgovorna osoba za provođenje javne rasprave:	EMIL DAUS, Načelnik Općine
Pravna osoba koja je izradila plan:	APE d.o.o. za arhitekturu, planiranje i ostale poslovne djelatnosti Ozalska 61, 10000 Zagreb, tel/fax. 01/309-7572		
Pečat pravne osobe koja je izradila plan:	Odgovorna osoba: SANDRA JAKOPEC, dipl.ing.arch.		
Odgovorni voditelj izrade nacrtu prijedloga plana:	SANDRA JAKOPEC, dipl.ing.arch.		
Srucični tim u izradi plana:	MIRELA ČORDAŠ dipl.ing.arch. NIKŠA BOŽIĆ, dipl.ing.arch. VLATKA ŽUNEC, mag.ing.arch. MARJANA ZLODRE, mag.ing.arch.		
Pečat predstavničkog tijela:	M.P.	Predsjednik predstavničkog tijela:	IVAN JURADA, Predsjednik Općinskog vijeća
Istovjetnost ovog prostornog plana s izvornikom ovjerava:	(ime i prezime)	Pečat nadležnog tijela:	M.P.

OPĆINA CEROVLJE, URBANISTIČKI PLAN UREĐENJA ZONE TURISTIČKO REKREACIJSKE NAMJENE "BARE"